Piano Paesaggistico

Ambiti 2-3-5-6-10-11-15 Agrigento

REPUBBLICA ITALIANA

Regione Siciliana

Assessorato dei Beni Culturali e dell'Identità Siciliana
Dipartimento dei Beni Culturali e dell'Identità Siciliana

**Soprintendenza per i Beni Culturali ed Ambientali di Agrigento**

***Progetto finanziato con P.O.R. Sicilia 2000-2006 Misura 2.02 Azione C***

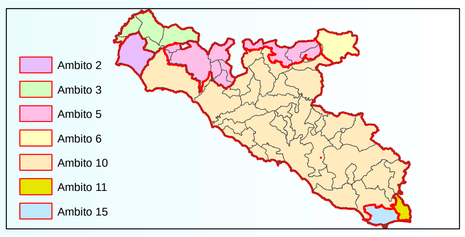


Piano Paesaggistico

Ambiti 2-3-5-6-10-11-15 Agrigento

tavola **8.1** Scala di stampa 1:5.000

Ambiti regionali 2, 3, 5, 6, 10, 11 e 15 ricadenti nella provincia di Agrigento

# Carta di Analisi

## Sistema antropico

Centri e Nuclei storici

Agrigento, Alessandria della Rocca, Aragona, Bivona, Burgio, Calamonaci, Caltabellotta, Camastra

ADELAIDE CATALISANO

Firmato digitalmente da ADELAIDE CATALISANO
Data: 2021.10.07 13:16:43 +02'00'

*DIPARTIMENTO DEI BENI CULTURALI E DELL'IDENTITA' SICILIANA*

***Il Dirigente Generale***
Maria Concetta Antinoro

***SERVIZIO PIANO PAESAGGISTICO REGIONALE***

***Il Dirigente Responsabile***
dott.ssa Adelaide Catalisano

***SOPRINTENDENZA PER I BENI CULTURALI ED AMBIENTALI DI AGRIGENTO***

**COORDINAMENTO**
arch. Michele Benfari - Soprintendente
arch. Giuseppe Maragliano - Responsabile U.O.3

**COORDINAMENTO TECNICO-SCIENTIFICO**
arch. Giuseppe Maragliano - geom. Michele Principato

CONTRIBUTI TECNICO SCIENTIFICI

arch. Antonino Terrana
arch. M. Concetta Mangiapane
geol. Giuseppe Prestì
arch. Salvatore Trupia
geom. Giuseppe Vaccaro
dott. Salvatore Patti
arch. Salvatore Bruno
arch. Maurizio Zambito

**CONSULENZA SCIENTIFICA**

prof. arch. Domenico Costantino
prof. arch. Nicola Giuliano Leone
prof. geol. Pietro Di Stefano
prof. dott. Francesco Maria Raimondo
prof. dott. Rosario Schicchi
prof. dott. Oscar Belvedere
arch. Laura Cobello
arch. Antonella Bondì
arch. Gabriella Catarinicchia
dott. Valentina Calì
dott. Serena Sanzo
ing. Daniela Lumera
ing. Daniela Mortellaro
arch. Antonino Cellura
arch. Giuseppe Cacioppo
arch. Giuseppe Antista

**COLLABORAZIONI, RILIEVI E RACCOLTA DATI**

geol. Salvatore Scarantino
geol. Giuseppe Firrone
geol. Giuseppe Palermo,
geol. Gerlando Vella
geol. Maurizio Bombace
geol. Giovanni Ventura Bordenca
geol. Arcangelo Pignatone
geol. Antonia Puma
geol. Domenico Vetro
ing. Calogero Lombardo
ing. Giuseppe Patti
ing. Giuseppe Serra
arch. Laura Lanza
arch. Eliana Maria Candura
arch. Marcello Grosso
arch. Gaspare Triassi,
arch. Dario Sposito
arch. Doride Sajeva
arch. Raffaella Danile
arch. Alfonso Cimino
arch. Domenico Fontana
arch. Chiara Costentino
dott. Graziella Parello,
dott. Carla Palermo
dott. Ilenia Marchese Ragona
dott. Arnaldo Brucculeri
dott. Fausto Lombardo
dott. Gerlando Mallia
dott. Giovanni Baglio
dott. Angelo Vita
dott. Giuseppe Genco Russo
dott. Francesco Bruno
dott. Florinda Madonia
dott. Antonino Amato
dott. Giuseppe Lo Pilato
dott. Vincenzo Maggio

***OSSERVATORIO REGIONALE PER LA QUALITA' DEL PAESAGGIO***
*Presidente*
Assessore BB.CC.
*Componenti:*
Dir. Generale Dipartimento BB.CC., Dir. Generale Dipartimento Urbanistica, Dir. Generale Dipartimento Territorio e Amb., Avvocato Distrettuale dello Stato, dott. agr. Antonino Attardo, prof. Giuseppe Barbera, dott. Michele Buffa, arch. Cesare Capitti, prof. Maurizio Carta, arch. Rosa Cordaro, dott. Vincenzo Faraone, prof. Giuseppe Guerrera, prof. Leandro Antonino Ianni, prof. Michele Limosani, ing. Gianluigi Pirrera, prof. Ferdinando Trapani, prof. Giuseppe Trombino, dott. Gianfranco Zanna

*Elaborato allegato al Piano Paesaggistico degli Ambiti regionali 2, 3, 5, 6, 10, 11 e 15 ricadenti nella provincia di Agrigento redatto ai sensi dell'art.143 del D.Lgs. 22.01.2004, n.42 e s.m.i., approvato con D.A. n.64/GAB del 30.09.2021*

***L'ASSESSORE***
(Alberto Samonà)

## Legenda

**Perimetro centro storico**

- Zone A di PRG
- di progetto

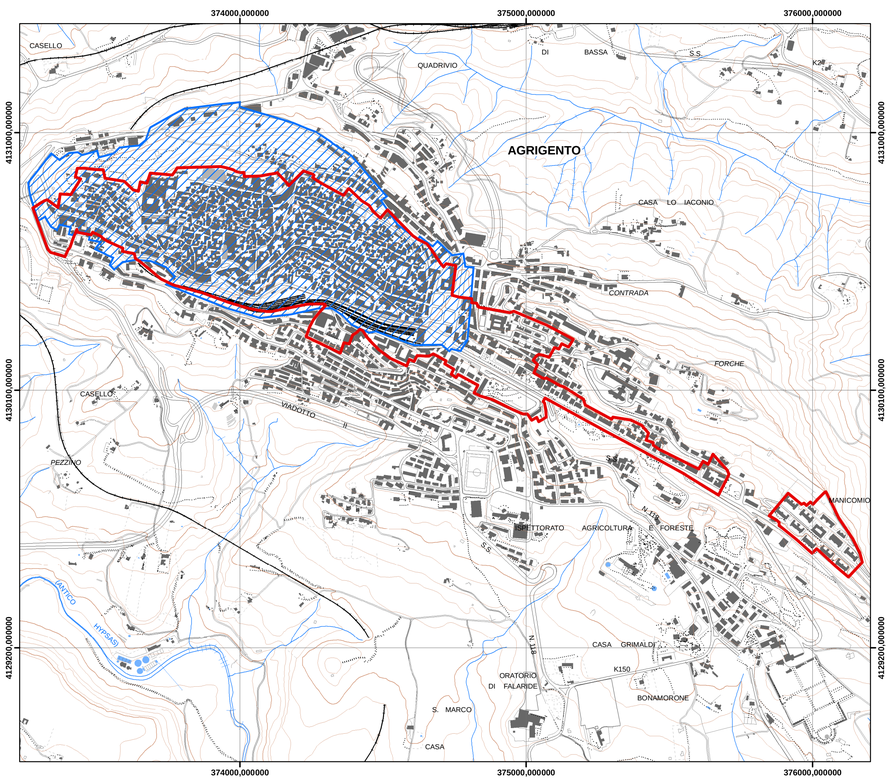


Agrigento 1:10.000

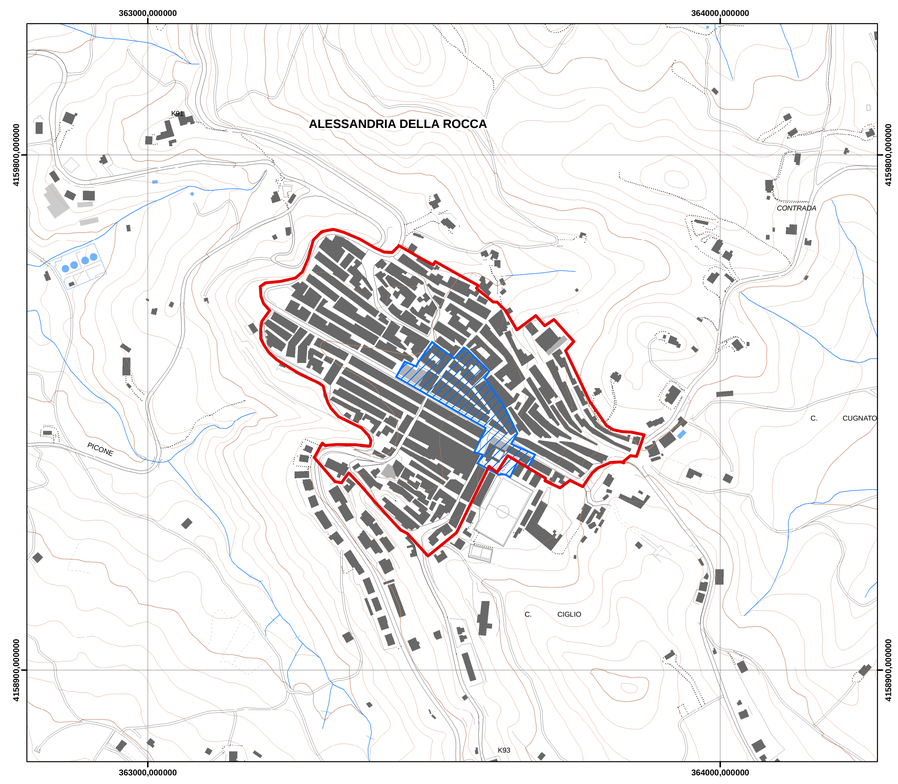


Alessandria della Rocca

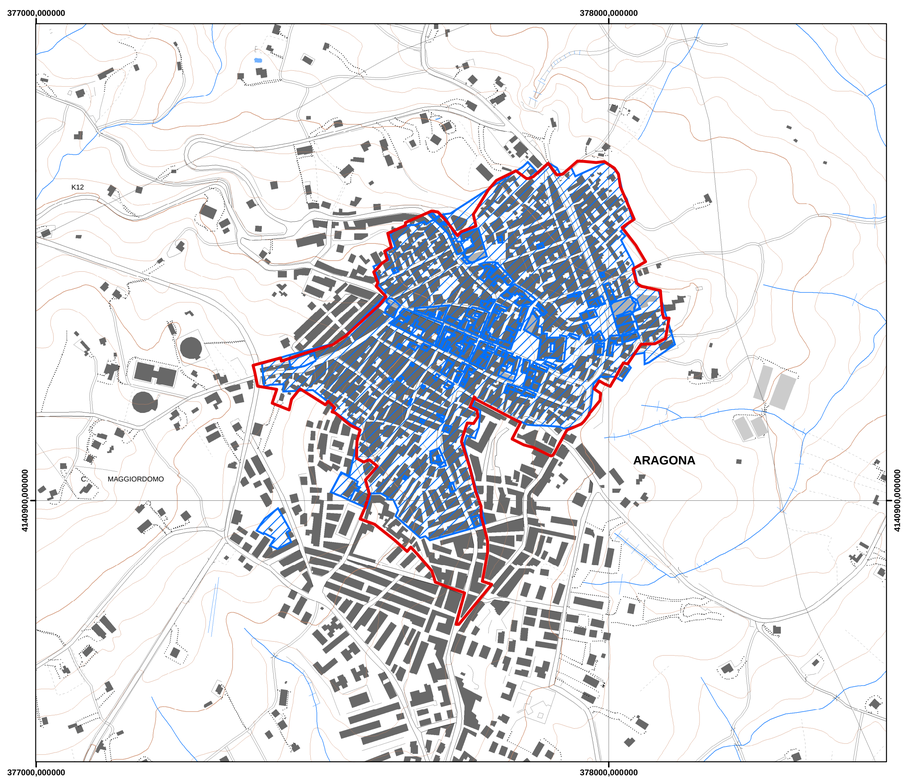


Aragona

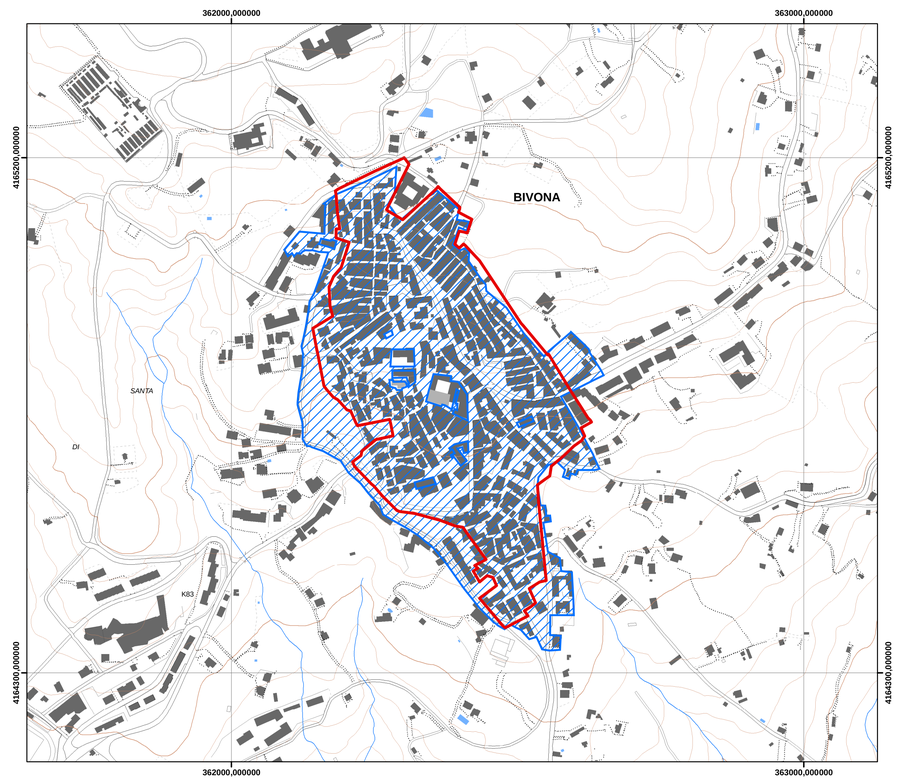


Bivona

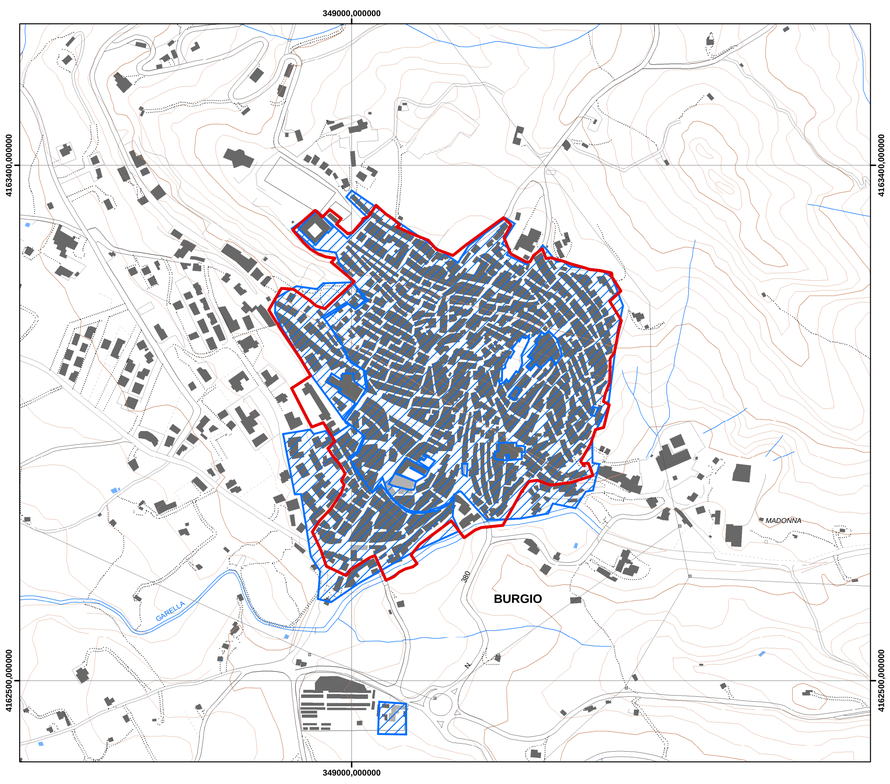


Burgio

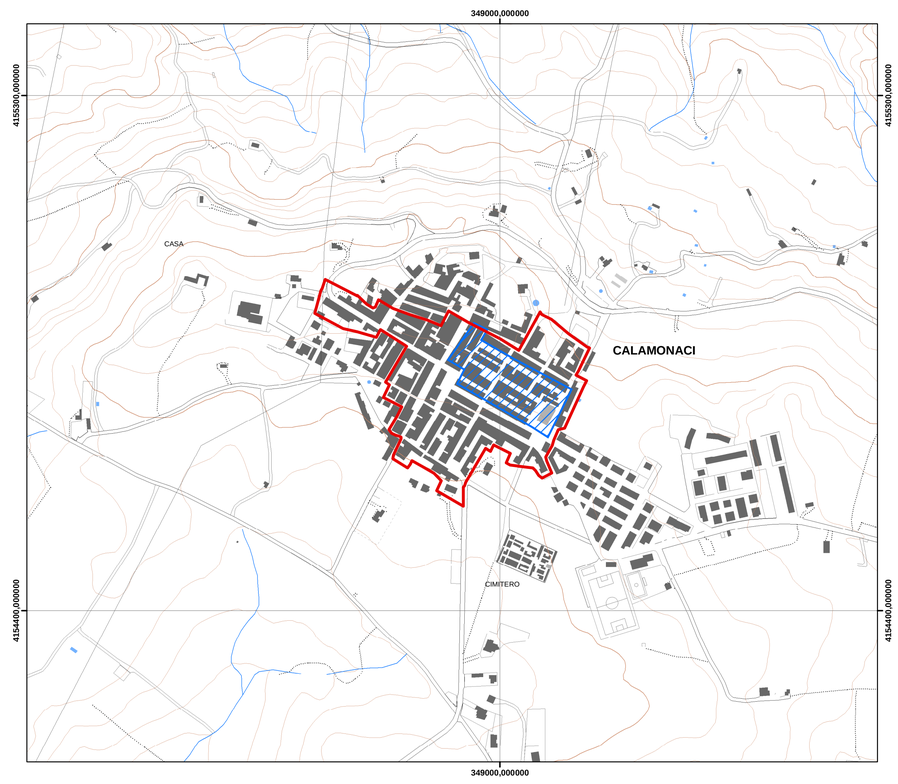


Calamonaci

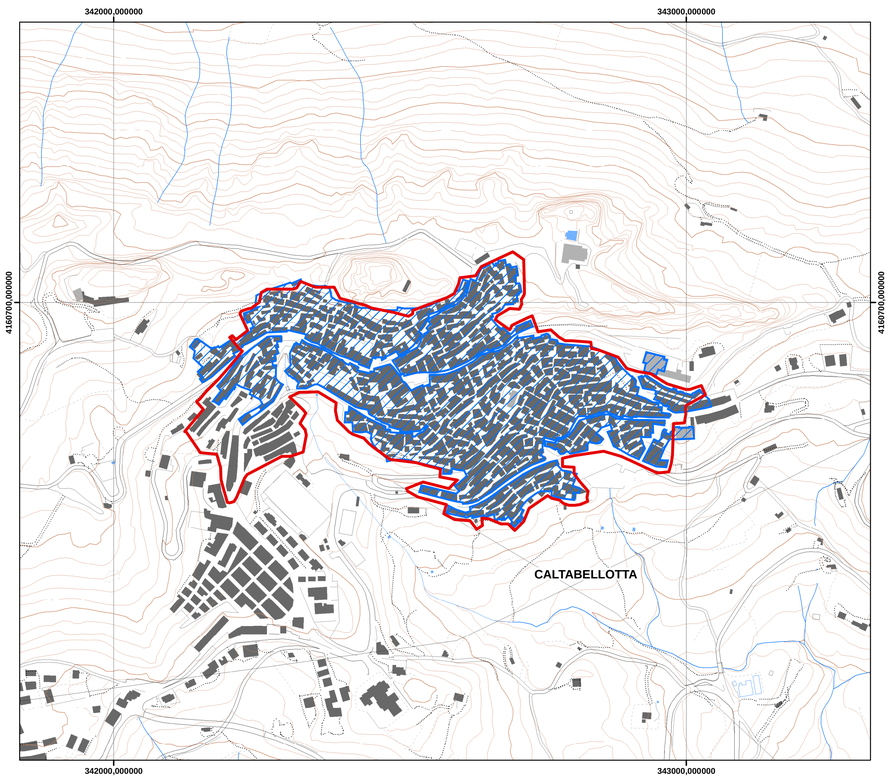


Caltabellotta

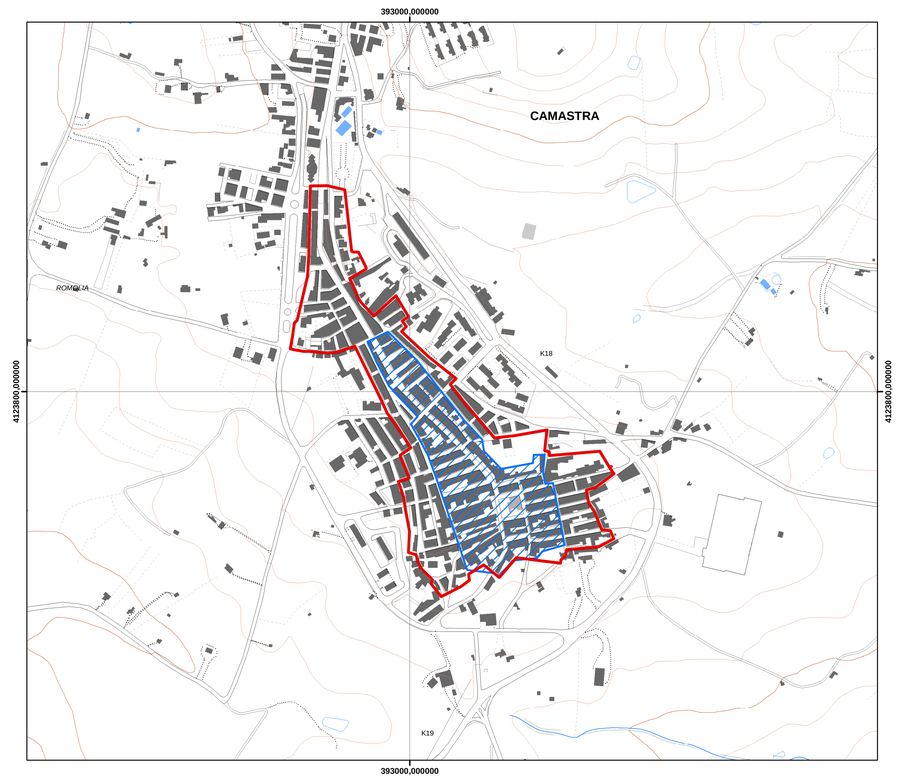


Camastra